

**AMÉNAGEMENT DE LA RD920 NORD  
ENTRE LA PLACE DE LA RÉSISTANCE À BOURG-LA-REINE  
ET LE BOULEVARD ROMAIN ROLLAND A MONTROUGE**  
Communes de Bagneux, Bourg-la-Reine, Montrouge,  
Arcueil et Cachan

**Dossier d'enquête publique**

**Pièce D : Plan général des travaux**

Pôle Attractivité, Culture et Territoire

Direction des Mobilités






## SOMMAIRE






PLAN GÉNÉRAL DES TRAVAUX .....	4
TABLE DES ILLUSTRATIONS .....	22

# Plan général des travaux





**Légende :**

 Limite projet




**Mobilier urbain :**

-  Bandes podotactiles
-  Potelets, potelets amovibles
-  Barrières de rue
-  Accroches vélos
-  Potelet 2RM

**Signalisation Lumineuse Tricolore (SLT) :**







-  Feux tricolores
-  Portique
-  Feu piétons
-  Nouvelle ligne de feux

**Mobilier d'éclairage :**






-  Mat d'éclairage double
-  Mat d'éclairage simple
-  Mat d'éclairage piéton


**Légende :**

**Matériaux de revêtements :**

-  Chaussée section courante Béton  
*Bitumineux très mince 0/6 noir*
-  Chaussée à revêtement particulier  
*Béton Bitumineux très mince 0/6 rouge*
-  Contre-allée  
*Pavés granit*
-  Stationnement  
*Béton Bitumineux 0/10 noir*
-  Entrée charretière  
*Béton Bitumineux rouge matricé*
-  Quai bus Béton  
*Bitumineux 0/6 rouge*

**Espaces verts :**

-  Arbre existant à abattre
-  Massif des alignements d'arbres  
- plantations mélangées d'aspect horticole
-  Massif des noues  
- plantations mélangées de zone humide
-  Arbre existant conservé
-  Massif du terre-plein central  
- plantations mélangées basses, persistantes et fleuries



**Trottoir**  
*Béton Bitumineux 0/6 rouge*

**Passe-pied Béton**  
*Bitumineux 0/6 rouge*


**Zone piétonnes particulières**  
*Pavés granit*

**Îlots directionnels et TPC**  
*Pavés granit*

**Îlots sur chaussée**  
*Pavés résine imitation granit*

**Piste cyclable Béton**  
*Bitume de synthèse incolore et gravillons clairs ton sable*

**Plantation arborée**




 Problème d'implantation des arbres avec les réseaux



Figure 1 : Plan du projet de la Place de la Résistance à l'avenue Pasteur

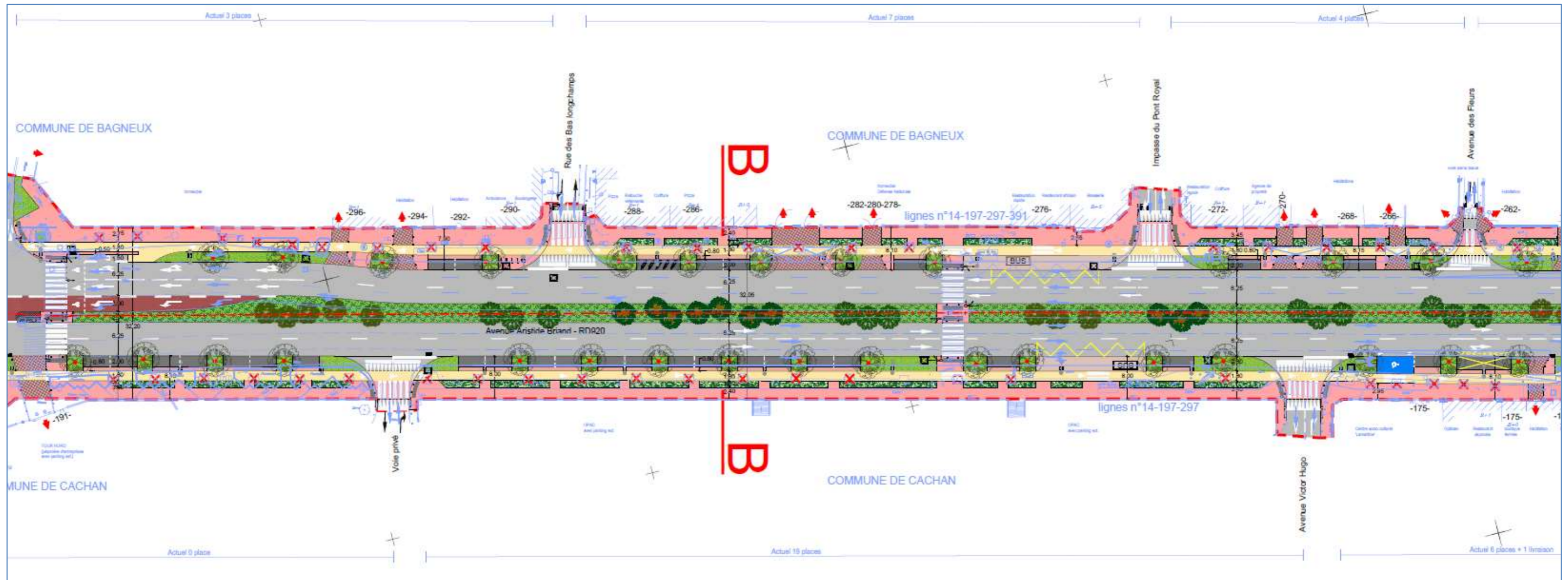


Figure 2 : Plan du projet de l'avenue Pasteur à l'avenue des Fleurs



Figure 3 : Plan du projet de l'avenue des Fleurs à l'avenue du Port Royal

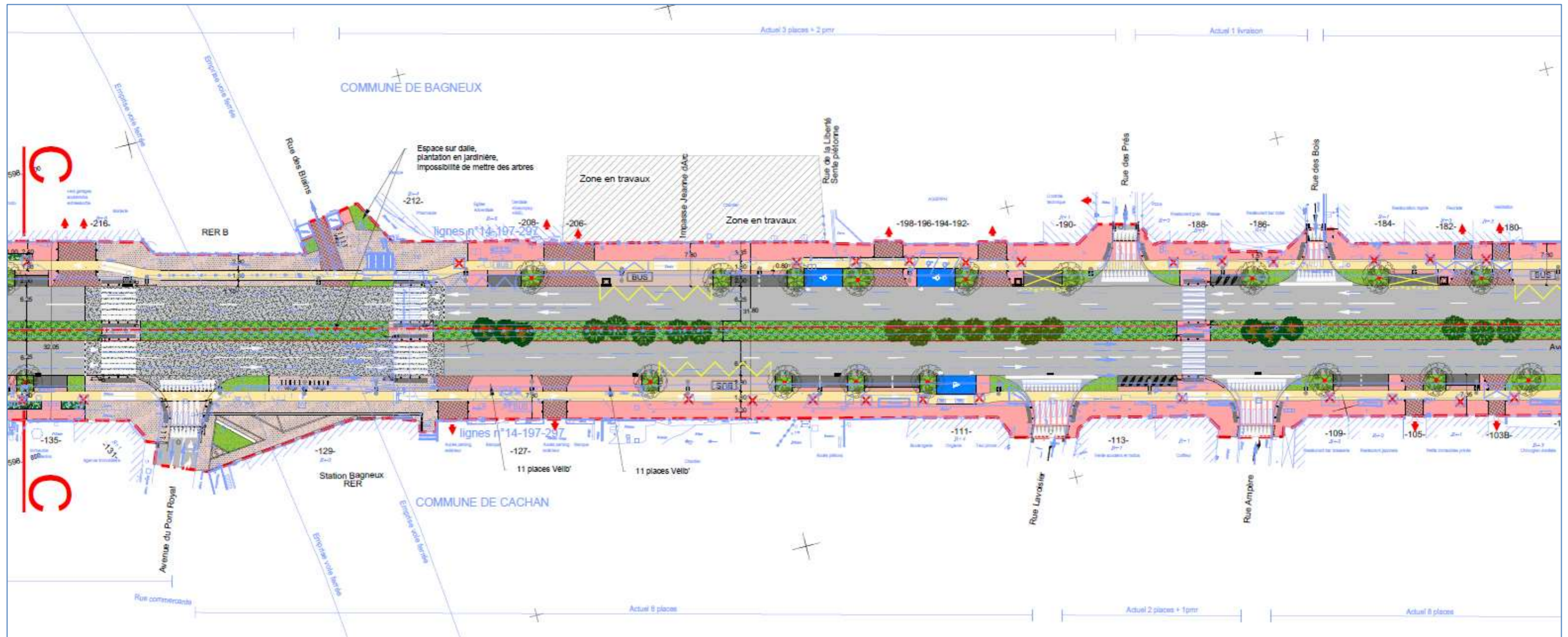


Figure 4 : Plan du projet de l'avenue du Port Royal à la rue des Bois





Figure 5 : Plan du projet de la rue des Bois à l'impasse Louise Marguerite



Figure 6 : Plan du projet de l'impasse Louise Marguerite à l'avenue Carnot



Figure 7 : Plan du projet de l'avenue Carnot à la rue de Verdun

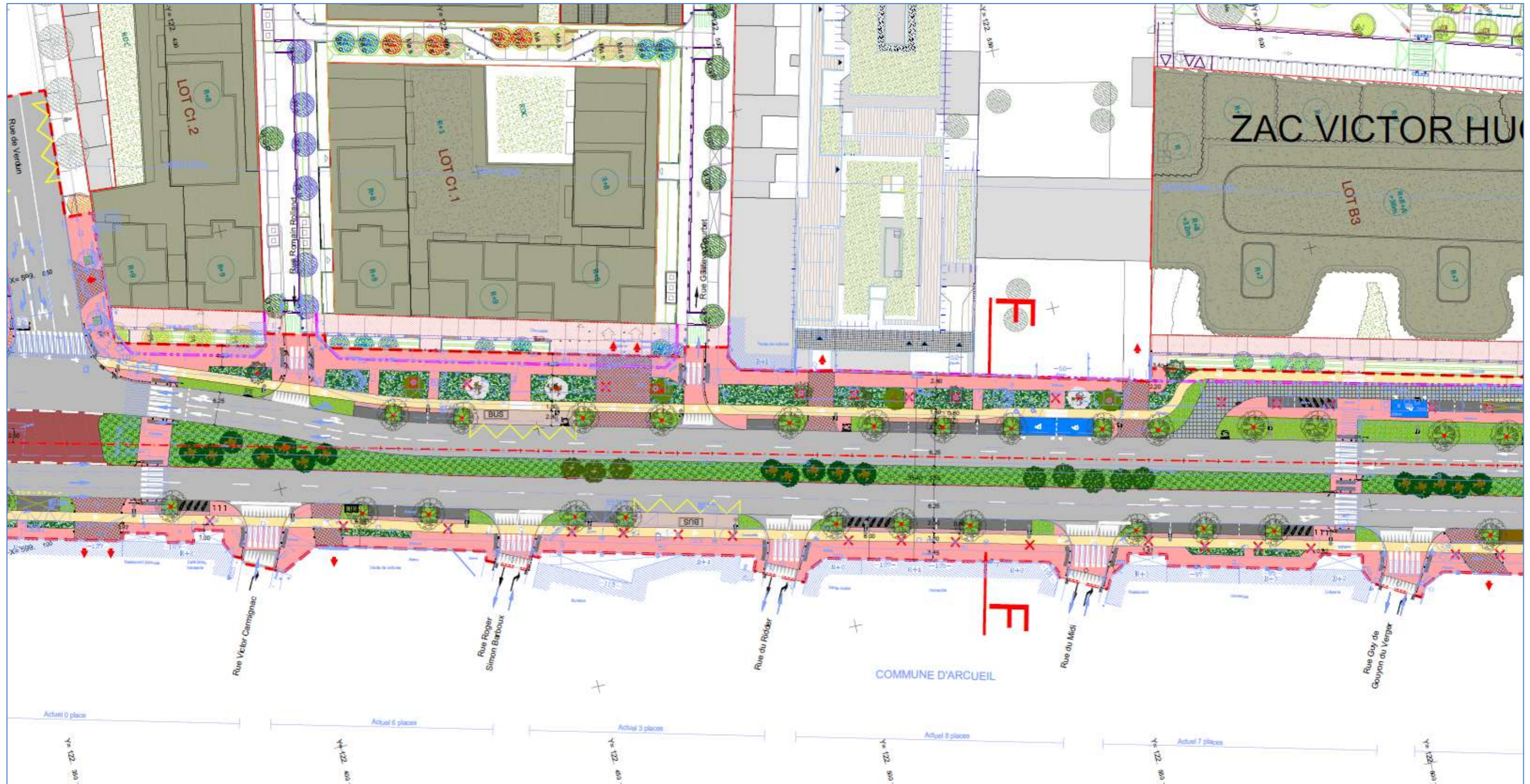


Figure 8 : Plan du projet de la rue de Verdun à la rue Guy de Gouyon du Verger

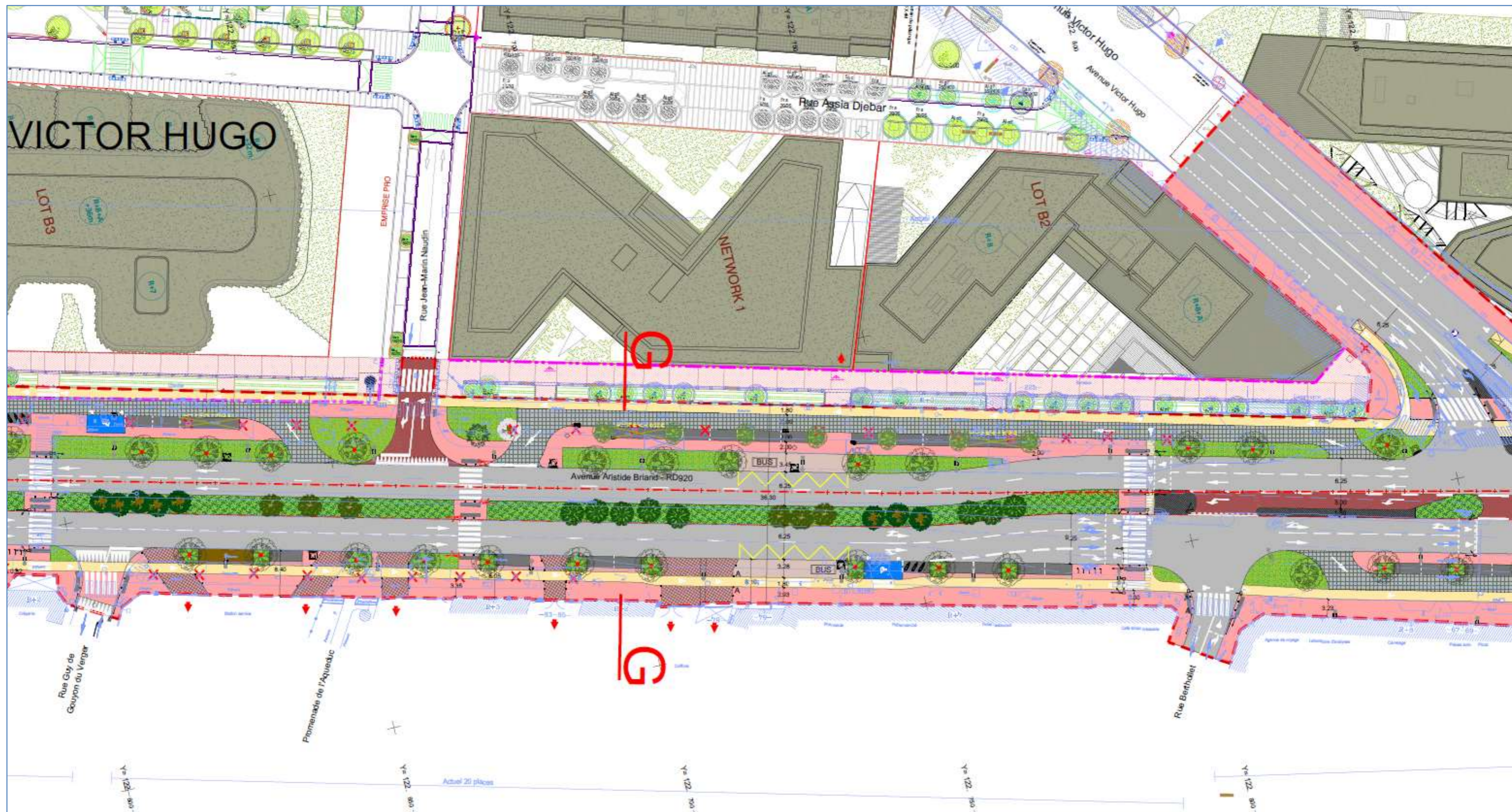


Figure 9 : Plan du projet de la rue Guy de Gouyon du Verger à la rue Berthollet



Figure 10 : Plan du projet de la rue Berthollet à la Promenade des Aqueducs



Figure 11 : Plan du projet de la Promenade des Aqueducs au carrefour de la Vache Noire

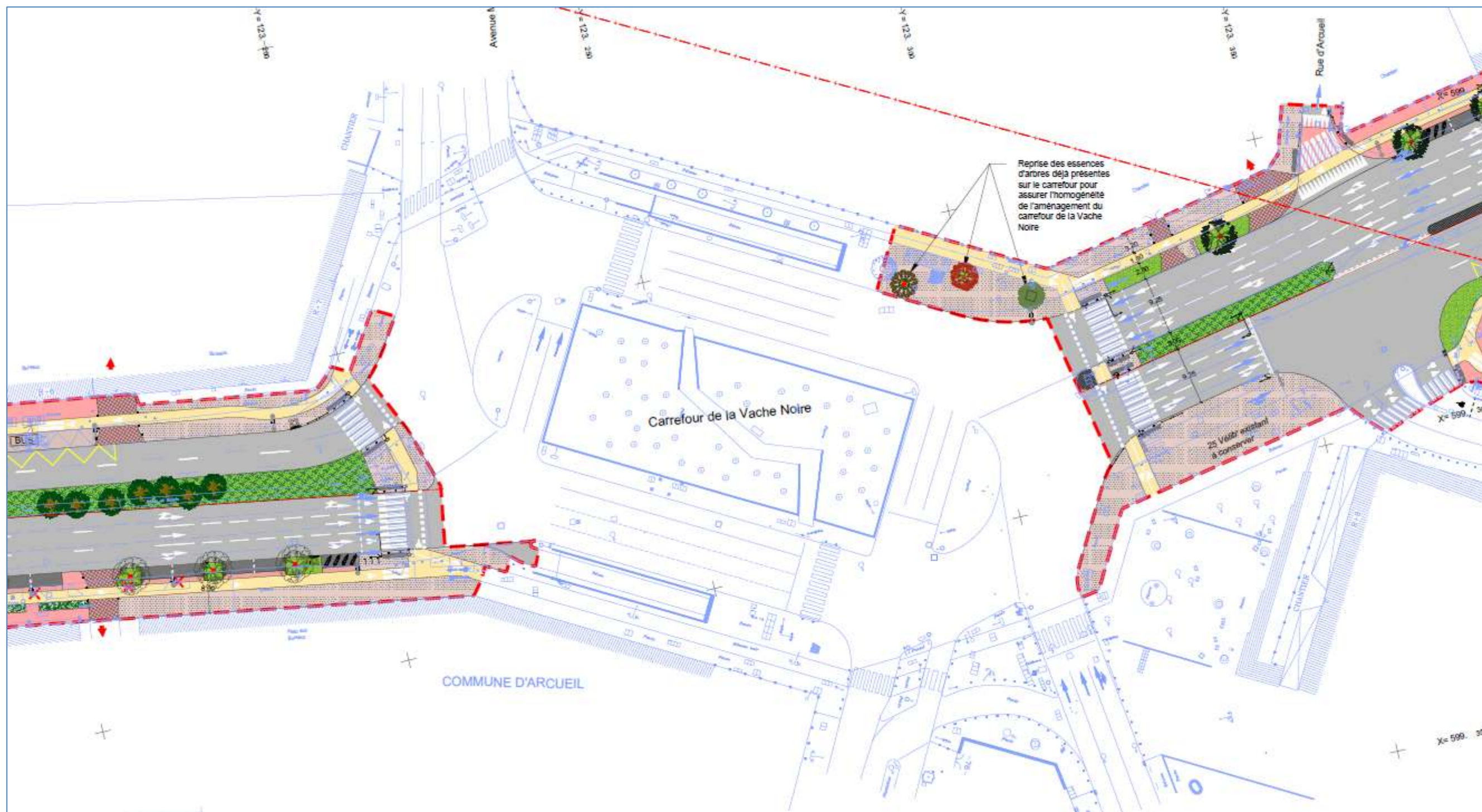


Figure 12 : Plan du projet au niveau du carrefour de la Vache Noire



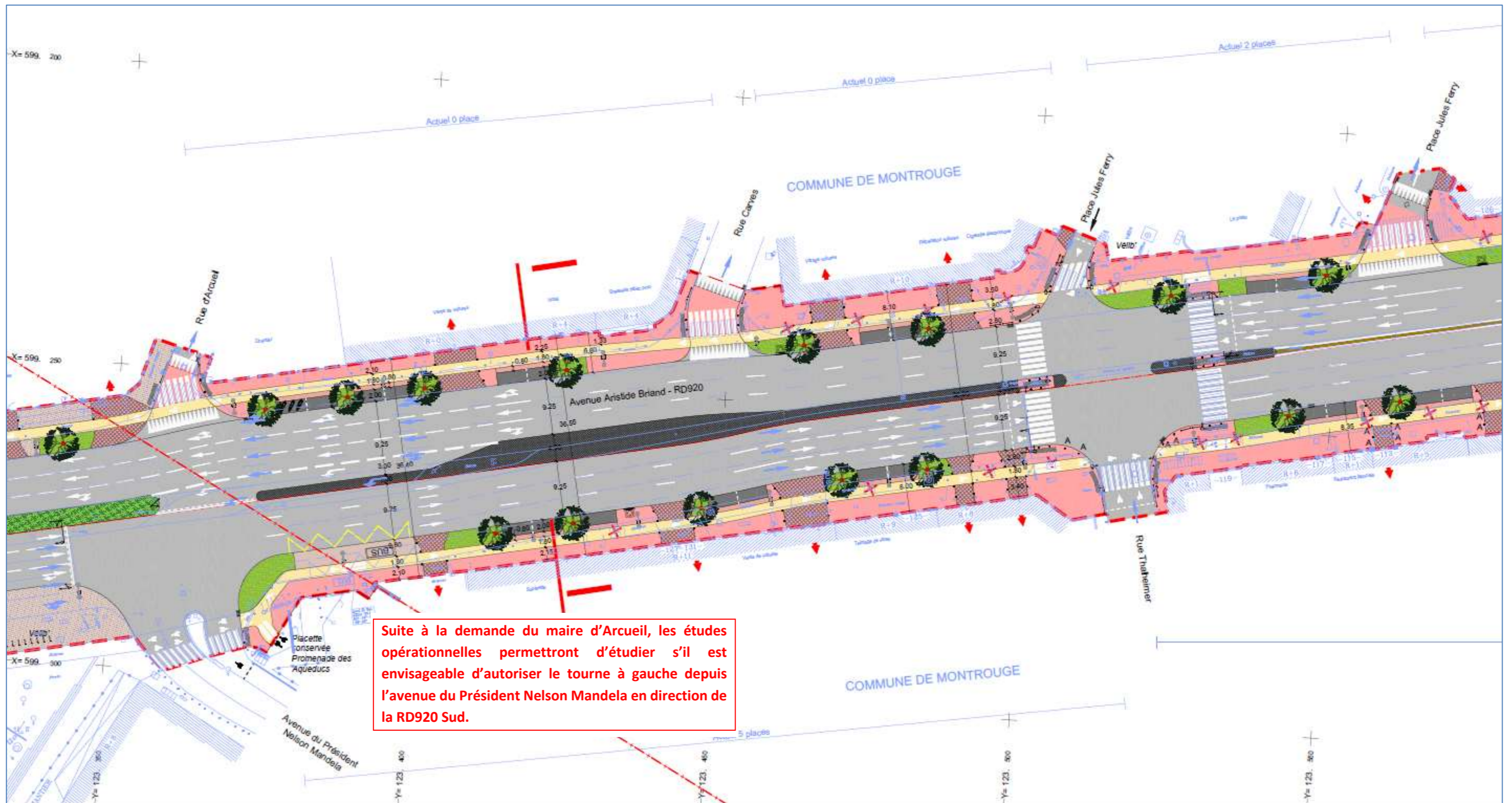


Figure 13 : Plan du projet du carrefour de la Vache Noire à la Place Jules Ferry

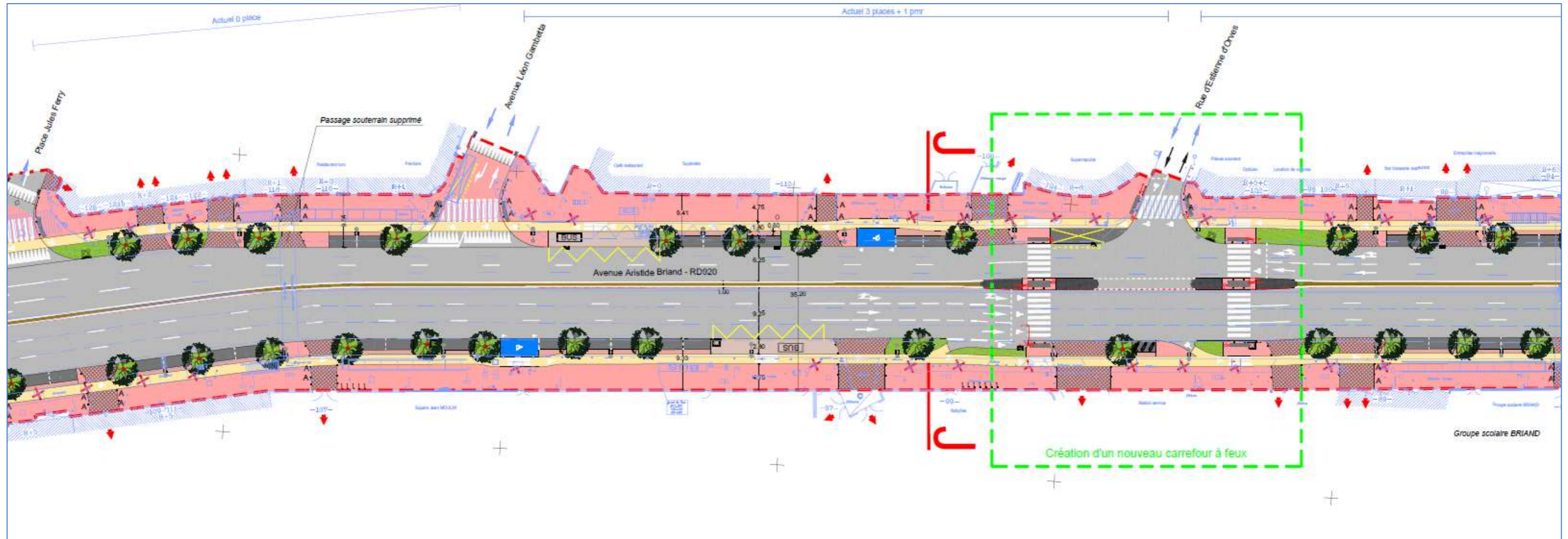


Figure 14 : Plan du projet de la Place Jules Ferry à la rue d'Estienne d'Orves

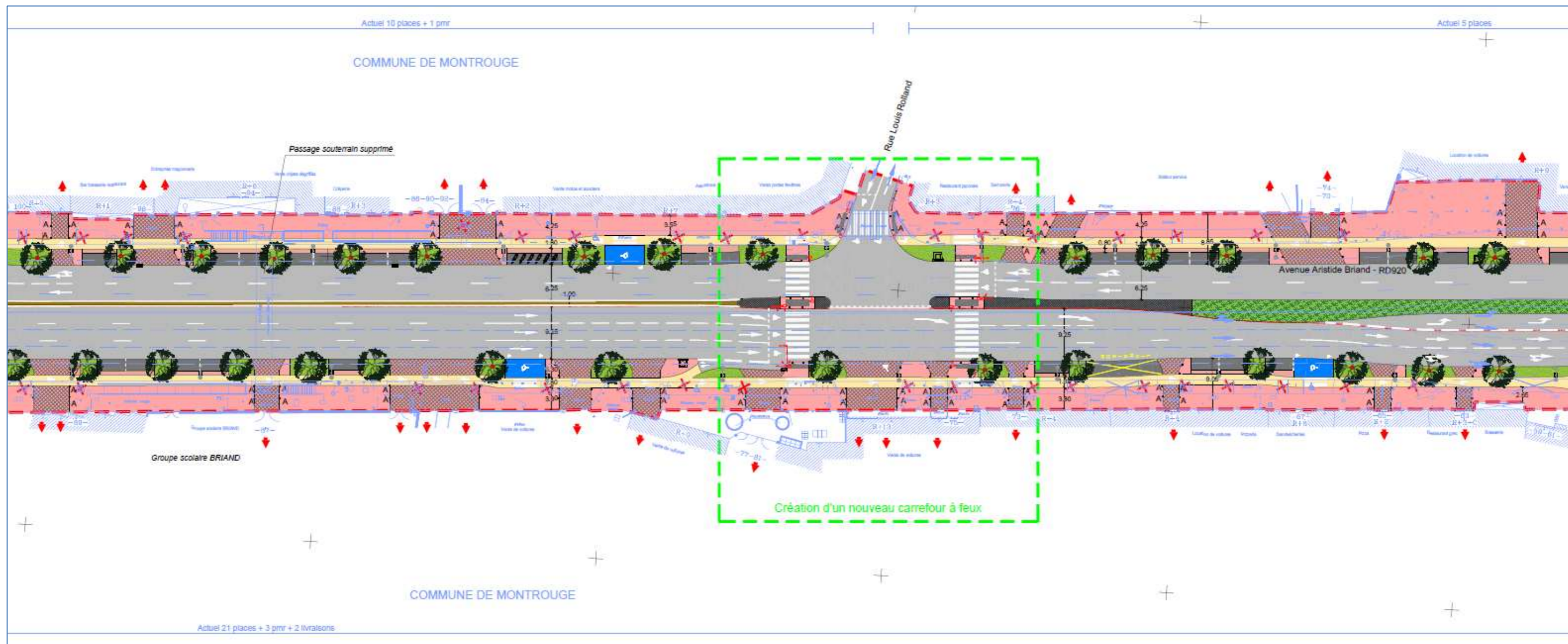


Figure 15 : Plan du projet de la rue d'Estienne d'Orves à la rue Gabriel Péri

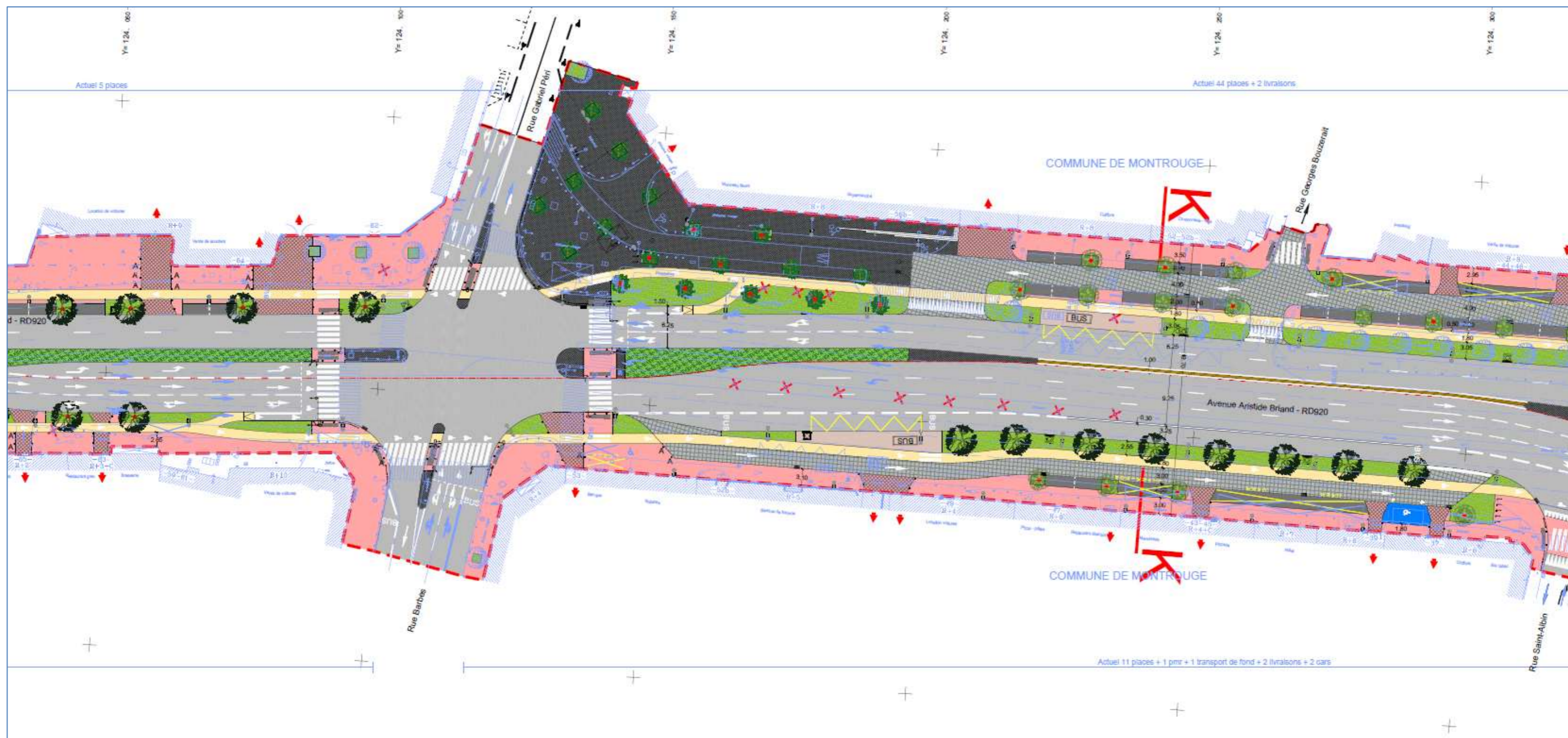


Figure 16 : Plan du projet de la rue Gabriel Péri à la rue Georges Bouzerait



Figure 17 : Plan du projet de la rue Georges Bouzerait au boulevard Romain Rolland

## Table des illustrations

Figure 1 : Plan du projet de la Place de la Résistance à l'avenue Pasteur.....	5
Figure 2 : Plan du projet de l'avenue Pasteur à l'avenue des Fleurs.....	6
Figure 3 : Plan du projet de l'avenue des Fleurs à l'avenue du Port Royal .....	7
Figure 4 : Plan du projet de l'avenue du Port Royal à la rue des Bois.....	8
Figure 5 : Plan du projet de la rue des Bois à l'impasse Louise Marguerite.....	9
Figure 6 : Plan du projet de l'impasse Louise Marguerite à l'avenue Carnot .....	10
Figure 7 : Plan du projet de l'avenue Carnot à la rue de Verdun .....	11
Figure 8 : Plan du projet de la rue de Verdun à la rue Guy de Gouyon du Verger.....	12
Figure 9 : Plan du projet de la rue Guy de Gouyon du Verger à la rue Bertholet .....	13
Figure 10 : Plan du projet de la rue Bertholet à la Promenade des Aqueducs .....	14
Figure 11 : Plan du projet de la Promenade des Aqueducs au carrefour de la Vache Noire .....	15
Figure 12 : Plan du projet au niveau du carrefour de la Vache Noire .....	16
Figure 13 : Plan du projet du carrefour de la Vache Noire à la Place Jules Ferry.....	17
Figure 14 : Plan du projet de la Place Jules Ferry à la rue d'Estienne d'Orves.....	18
Figure 15 : Plan du projet de la rue d'Estienne d'Orves à la rue Gabriel Péri .....	19
Figure 16 : Plan du projet de la rue Gabriel Péri à la rue Georges Bouzerait.....	20
Figure 17 : Plan du projet de la rue Georges Bouzerait au boulevard Romain Rolland .....	21